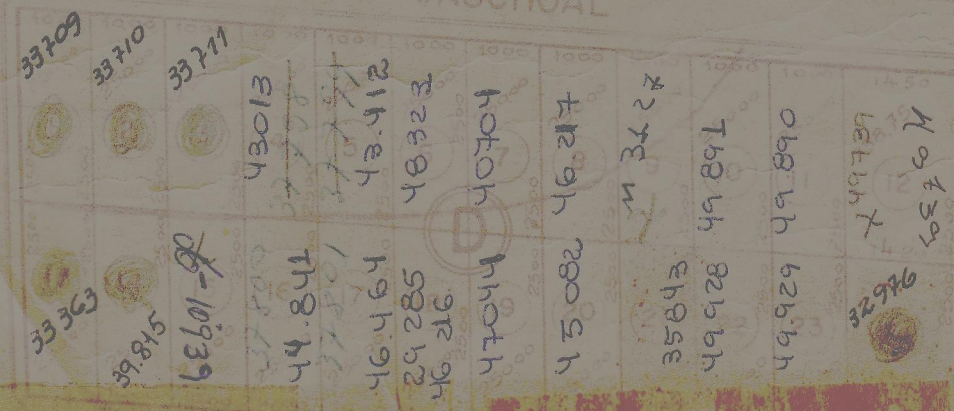


AV. RAPOSO TAVARES



RUA MONTE PASCHOAL



40.576
40132
44.930
39.215
39.216

Arz. 24.533 c
24.534

Tr. União Filipina - 37.260 a 37.313 -

43.427
43.428
45.424
41.390
4.929




LOTEAMENTO

JARDIM "SANTO ANTONIO"
PROP. SR. JOSÉ BRAGION E OUTROS
ZONA SUBURBANA
PIRACICABA


ESCALA 1:1000

LOCALIZAÇÃO



Declaração de aprovação deste projeto
por parte da Prefeitura, não implica no reconhe-
cimento do direito de propriedade do terreno


RUA DOM MANOEL



ÁREA

DOS LOTES..... 40.634,75 m²
DAS RUAS..... 13.023,25 m²
DA PRAÇA..... 6.053,00 m²
TOTAL..... 59.711,00 m²

RUA PEDRO ALVARES CABRAL



PREFEITURA MUNICIPAL
DEPARTAMENTO DE OBRAS E VIAÇÃO
APPROVADA
Pirac 5/5/19 02
Diretor do D.O.V.

