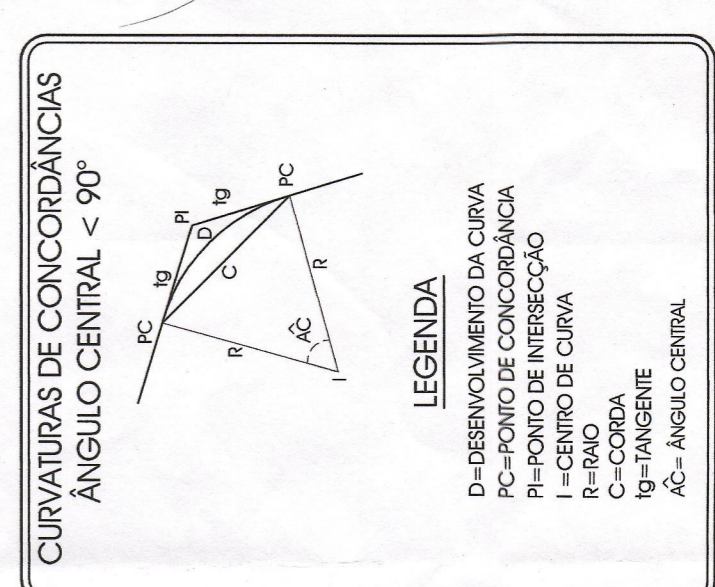
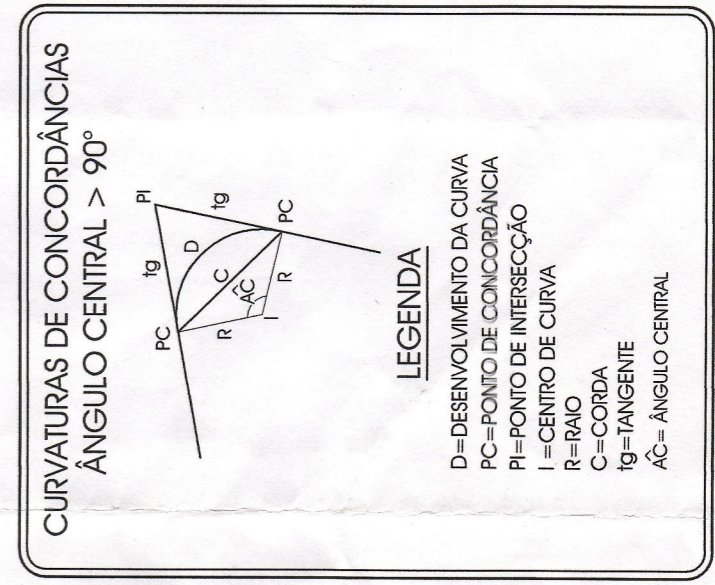
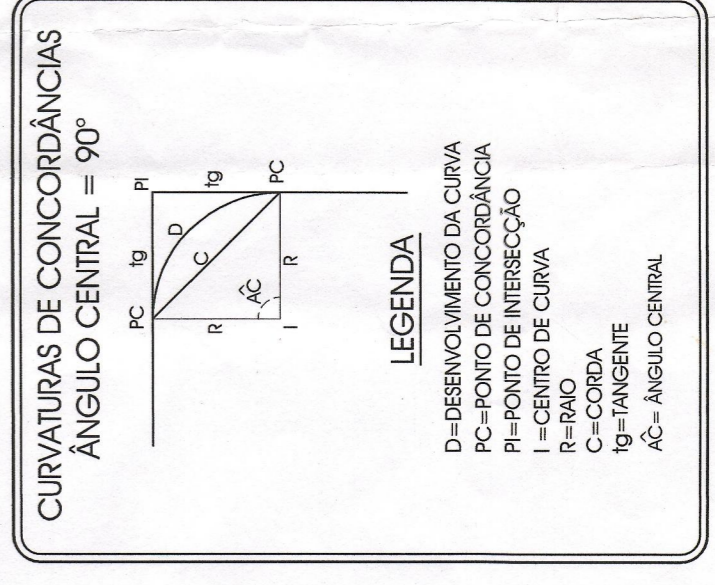


TABELA DE CURVAS NA DÍVISA DA GLEBA NO CÓRREGO:

TRECHO	RAIO	ÂNG. CENTRAL	TANG.	CORDA	DESENV.
MSH-MEI	150,00m	05°59'43"	7,85m	15,49m	15,70m
MSG-MSH	150,00m	13°43'32"	18,05m	35,85m	35,93m
MSC-MSD	100,00m	11°28'12"	10,04m	19,99m	20,02m
MSB-MSC	50,00m	16°24'32"	7,21m	12,28m	14,32m

TABELA DAS CURVAS DO SISTEMA VIÁRIO:

CURVA	RAIO	ÂNG. CENTRAL	TANG.	CORDA	DESENV.
C1	9,00m	90°00'00"	9,00m	12,73m	14,14m
C2	9,00m	111°50'00"	13,30m	14,91m	17,57m
C3	9,00m	68°09'57"	6,09m	10,09m	10,71m
C4	9,00m	87°30'59"	8,62m	12,45m	13,75m
C5	9,00m	50°07'03"	4,21m	7,62m	7,87m
C6	9,00m	95°34'13"	9,92m	13,33m	15,01m
C7	9,00m	102°30'28"	11,22m	14,04m	16,10m
C8	100,00m	15°03'12"	13,21m	26,20m	26,21m
C9	86,00m	24°57'58"	19,04m	37,18m	37,47m
C10	9,00m	72°08'48"	6,56m	10,60m	11,33m
C11	9,00m	34°18'47"	2,78m	5,31m	5,39m
C12	9,00m	79°40'03"	7,51m	11,53m	12,51m
C13	9,00m	100°19'57"	10,79m	13,82m	15,76m
C14	9,09m	89°03'27"	8,94m	12,75m	14,13m
C15	9,00m	71°59'52"	6,54m	10,58m	11,31m
C16	9,00m	80°16'51"	7,59m	11,60m	12,61m
C17	23,00m	80°16'51"	19,39m	29,65m	30,09m
C18	9,00m	99°43'29"	10,67m	13,67m	15,66m
C19	9,00m	81°16'35"	7,72m	11,72m	12,77m
C20	9,00m	48°34'27"	4,06m	7,40m	7,63m
C21	9,00m	127°46'37"	18,36m	16,16m	20,07m
C22	9,00m	50°07'03"	4,21m	7,62m	7,87m
C23	9,00m	129°52'57"	19,25m	16,31m	20,40m
C24	9,00m	39°52'57"	3,27m	6,14m	6,26m
C25	23,00m	90°00'00"	23,00m	32,53m	36,13m
C26	3,50m	66°21'08"	2,29m	3,83m	4,05m
C27	11,50m	165°06'56"	88,04m	22,81m	33,14m
C28	50,00m	05°58'14"	2,61m	5,21m	5,21m
C29	100,00m	05°17'53"	4,63m	9,24m	9,25m
C30	102,50m	14°14'32"	12,81m	25,41m	25,48m



QUADRO DE ÁREAS DE QUADRAS E LOTES

QUADRA	Nº DE LOTES	ÁREA DOS LOTES
A	14 unidades	2.636,10m ²
B	10 unidades	2.029,40m ²
C	27 unidades	5.130,52m ²
D	45 unidades	9.770,57m ²
E	20 unidades	4.815,35m ²
F	18 unidades	3.257,66m ²
G	78 unidades	14.270,86m ²
H	68 unidades	12.554,65m ²
I	33 unidades	6.431,02m ²
TOTAL	313 unidades	60.896,13m ²

365 FOLHA 7844
PROJETO URBANÍSTICO TOCOCOLO Nº2/03
LOTEAMENTO RESIDENCIAL PORTAL DA ÁGUA BRANCA

PROPRIETÁRIO: PORTAL DA ÁGUA BRANCA EMPREENDIMENTOS IMOBILIÁRIOS LTDA.
 LOCAL: BAIRRO ÁGUA BRANCA - PIRACABAS/SP
 BENEFITÁRIO: CARLOS FERREIRA
 CREA/SP: 080884710
 GRUPO/CHAB

SITUAÇÃO SEM ESCALA
 VIDE NA PRÓPRIAS FOLHAS

QUADRO DE ÁREAS

ESPECIFICAÇÃO	ÁREA (m ²)	%
1 Área dos lotes - (313 unidades)	60.896,13	85,2036
2 Áreas públicas		
2.1. Sistema viário	24.828,74	22,8077
2.2. Áreas institucionais (equipamentos urbanos e comunitários)	5.574,80	5,0337
2.3. Espaços livres de uso público		
2.3.1. Áreas verdes (APP)	7.393,32	6,7022
2.3.2. Sistema de lazer	11.618,85	10,5295
3 ÁREA LOTEADA	110.311,84	100,0000
4 ÁREA TOTAL DA GLEBA	110.311,84	

ART: 821020504332704 *limada*
 Prefeitura Municipal de Piracicaba
 Secretaria Municipal de Obras
 DEPTO. DE CONTROLE E FISCALIZAÇÃO
 DEPARTAMENTO PARA GRIPIA/04/08
 APROVAÇÃO DAS DIRETRIZES
 Data: 01/12/05
 Assinatura: *Paulo*